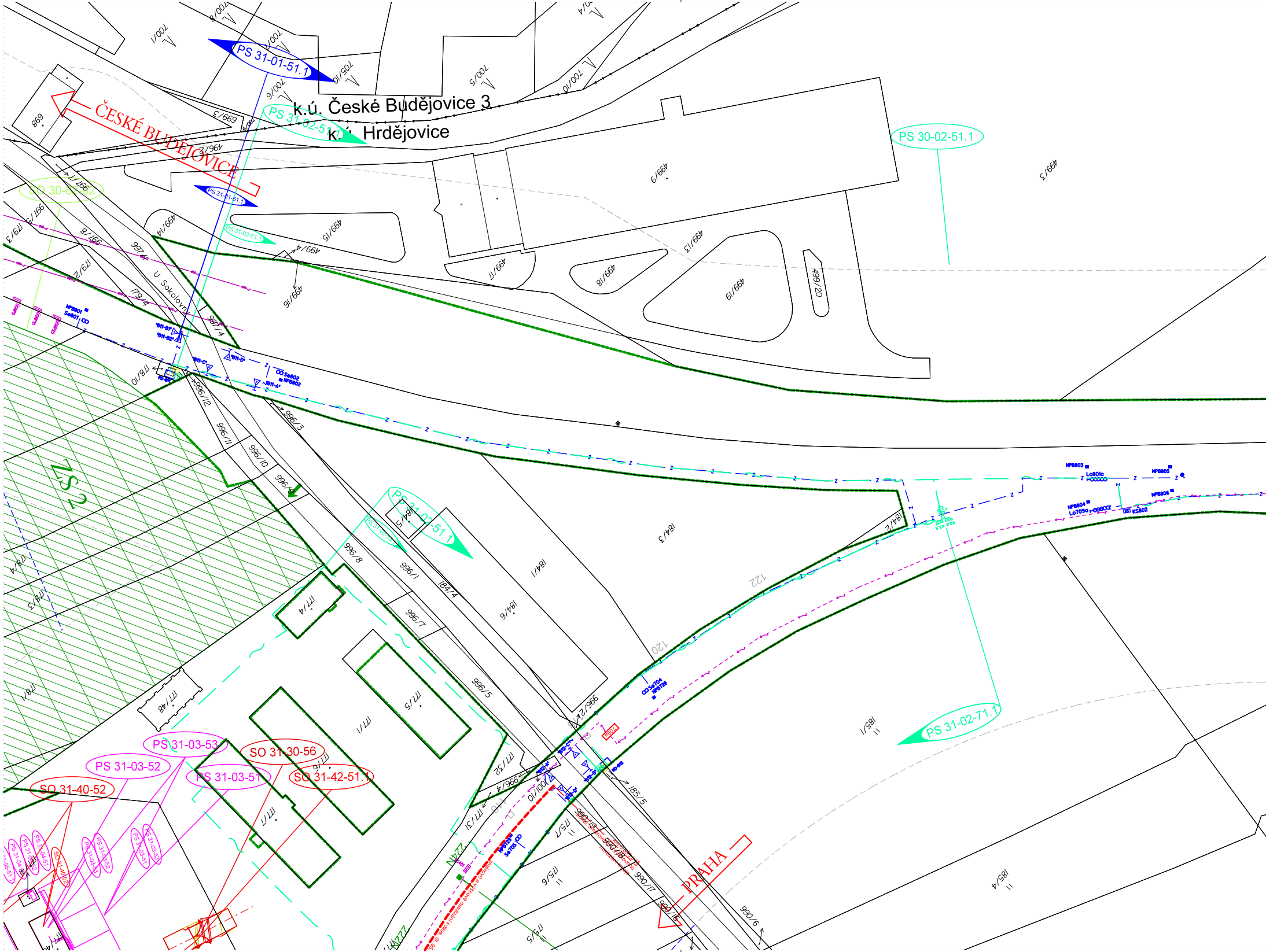
PS 31-01-51.1
k.ú. České Budějovice 3
k.ú. Hrdějovice
PS 31-02-51.1
PS 30-02-51.1
ČESKÉ BUDĚJOVICE
PS 31-01-51.1
PS 31-02-51.1
SO 30-82-02
U Sokolovn
ZS2
PS 31-02-51.1
PS 31-02-71.1
PS 31-03-53
PS 31-03-52
PS 31-03-51
SO 31-30-56
SO 31-42-51.1
SO 31-40-52
PRAHA
700/1
700/2
700/4
700/5
700/6
700/10
705/10
698
699/3
496/2
499/3
499/4
499/5
499/6
499/9
499/11
499/13
499/14
499/15
499/18
499/19
499/20
997/1
997/3
997/4
997/8
179/2
179/3
179/4
178/1
178/3
178/4
178/10
996/3
996/5
996/7
996/8
996/9
996/10
996/11
996/12
996/17
996/18
996/19
184/1
184/2
184/3
184/4
184/5
184/6
185/1
185/4
185/5
177/1
177/4
177/5
177/13
177/32
177/48
175/5
175/6
175/7
700/10
120
122
NPB801
Se801
Se802
NPB802
NPB803
NPB804
NPB805
NPB806
Lo801c
Lo709a
KS802
Se704
NPB728
Se705
NPB729

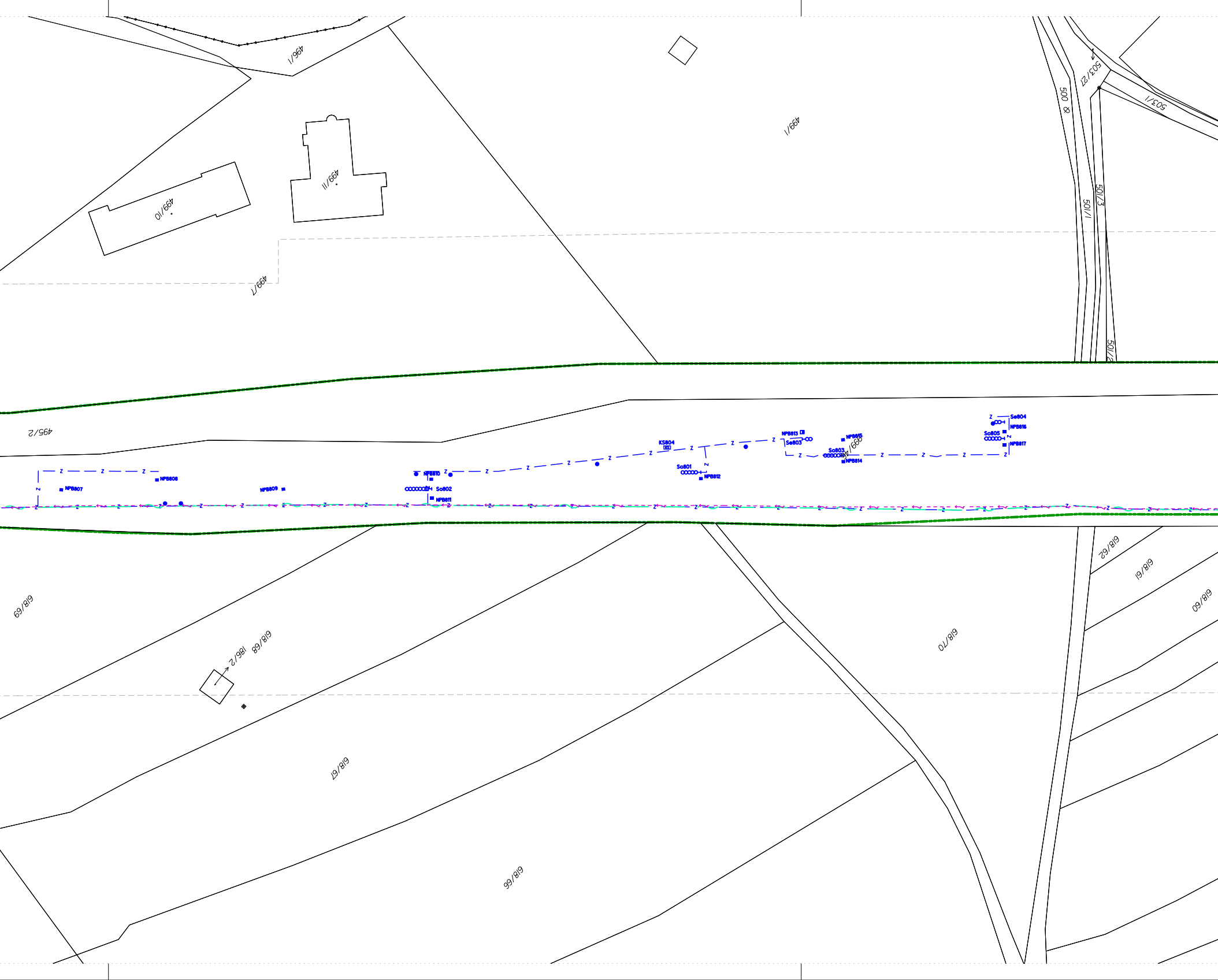
496/1
499/1
499/11
499/10
499/1
495/2
500
503/2
503/1
501/1
501/3
501/2
KS804
NPB813
Se803
NPB815
So803
NPB814
499/4
Se804
NPB816
So805
NPB817
So801
NPB812
NPB806
NPB807
NPB809
NPB810
So802
NPB811
Z
618/62
618/61
618/60
618/70
618/69
618/68
186/2
618/67
618/66

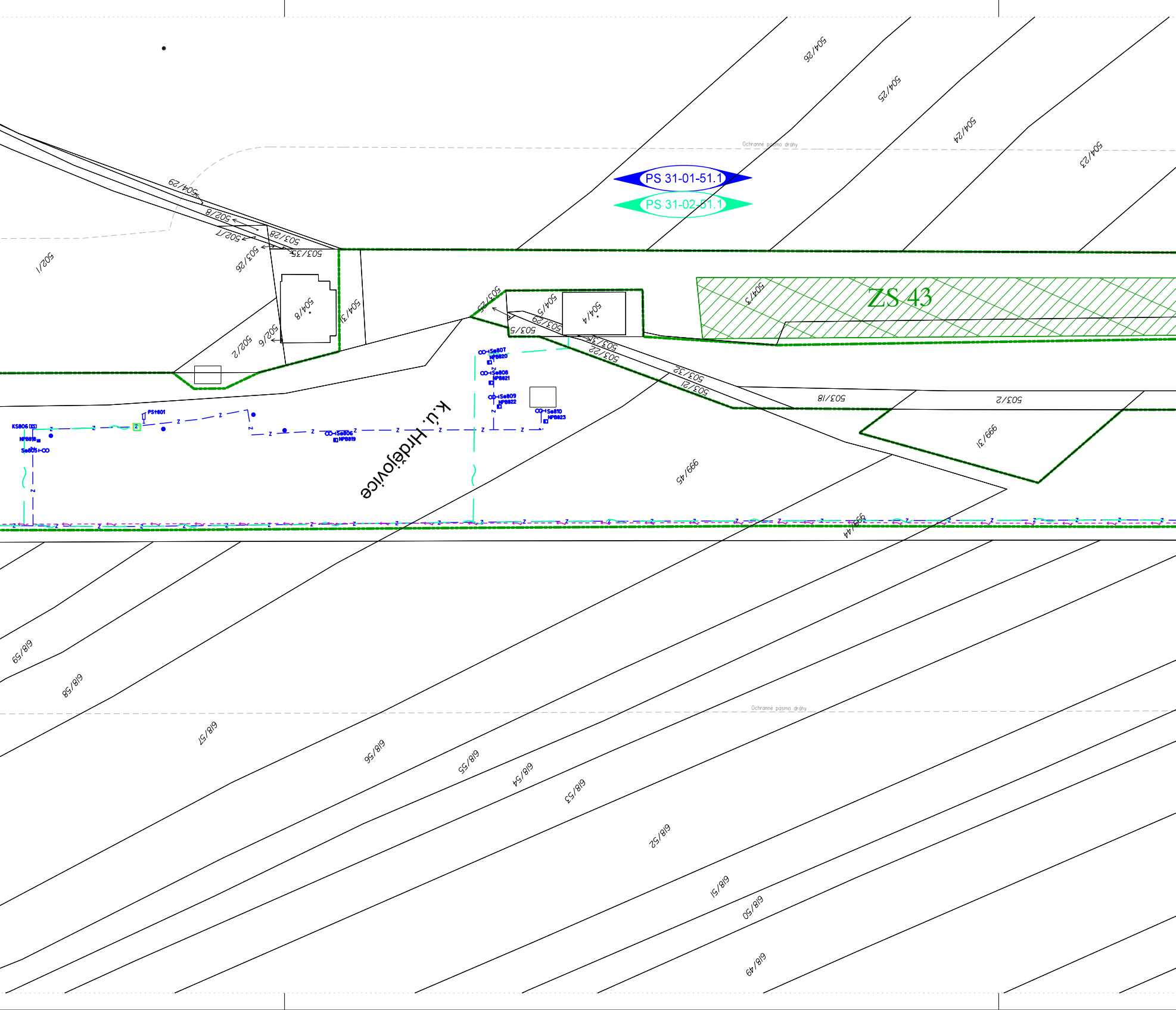
504/26
504/25
504/24
504/23
Ochranné pásmo dráhy
PS 31-01-51.1
PS 31-02-51.1
504/29
502/8
502/7
503/28
503/35
503/26
502/1
504/8
504/3
502/6
502/5
ZS 43
504/3
503/25
504/5
504/4
503/29
503/5
503/3
503/22
503/32
503/21
503/18
503/2
999/31
999/45
999/44
k.ú. Hrdějovice
KS806
NPB818
Se805
PS1801
Se806
NPB819
Se807
NPB820
Se808
NPB821
Se809
NPB822
Se810
NPB823
618/59
618/58
618/57
618/56
618/55
618/54
618/53
618/52
618/51
618/50
618/49
Ochranné pásmo dráhy

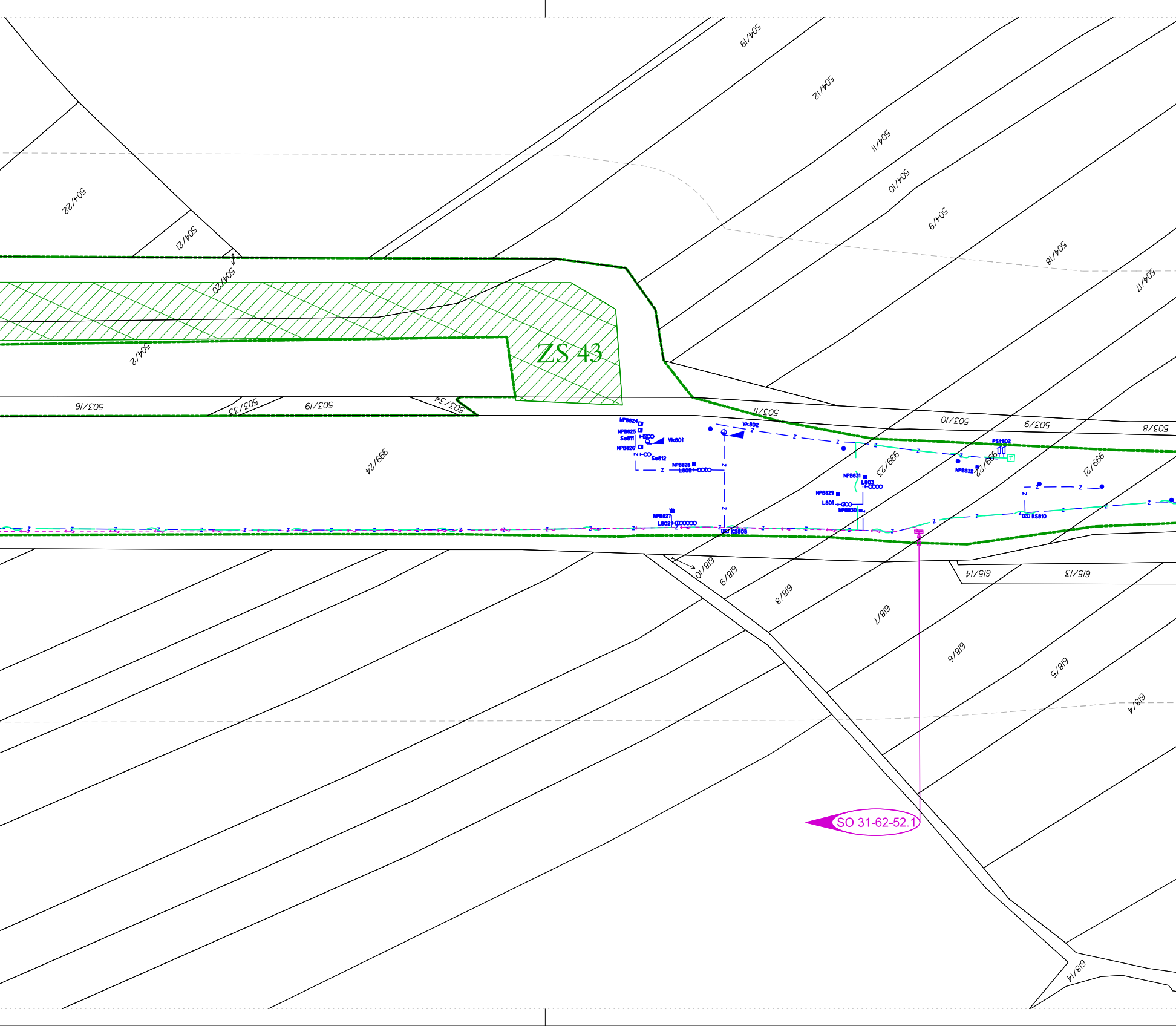
504/19
504/12
504/11
504/10
504/9
504/8
504/17
504/22
504/21
504/20
504/2
ZS 43
503/16
503/33
503/19
503/34
503/11
503/10
503/9
503/8
999/24
999/23
999/22
999/21
NPB824
NPB825
Se811
Vk801
NPB826
Se812
Vk802
NPB828
L805
NPB831
L803
NPB829
L801
NPB830
NPB827
L802
KS808
PS†802
NPB832
KS810
618/10
618/9
618/8
618/7
618/6
618/5
618/4
618/14
615/14
615/13
SO 31-62-52.1

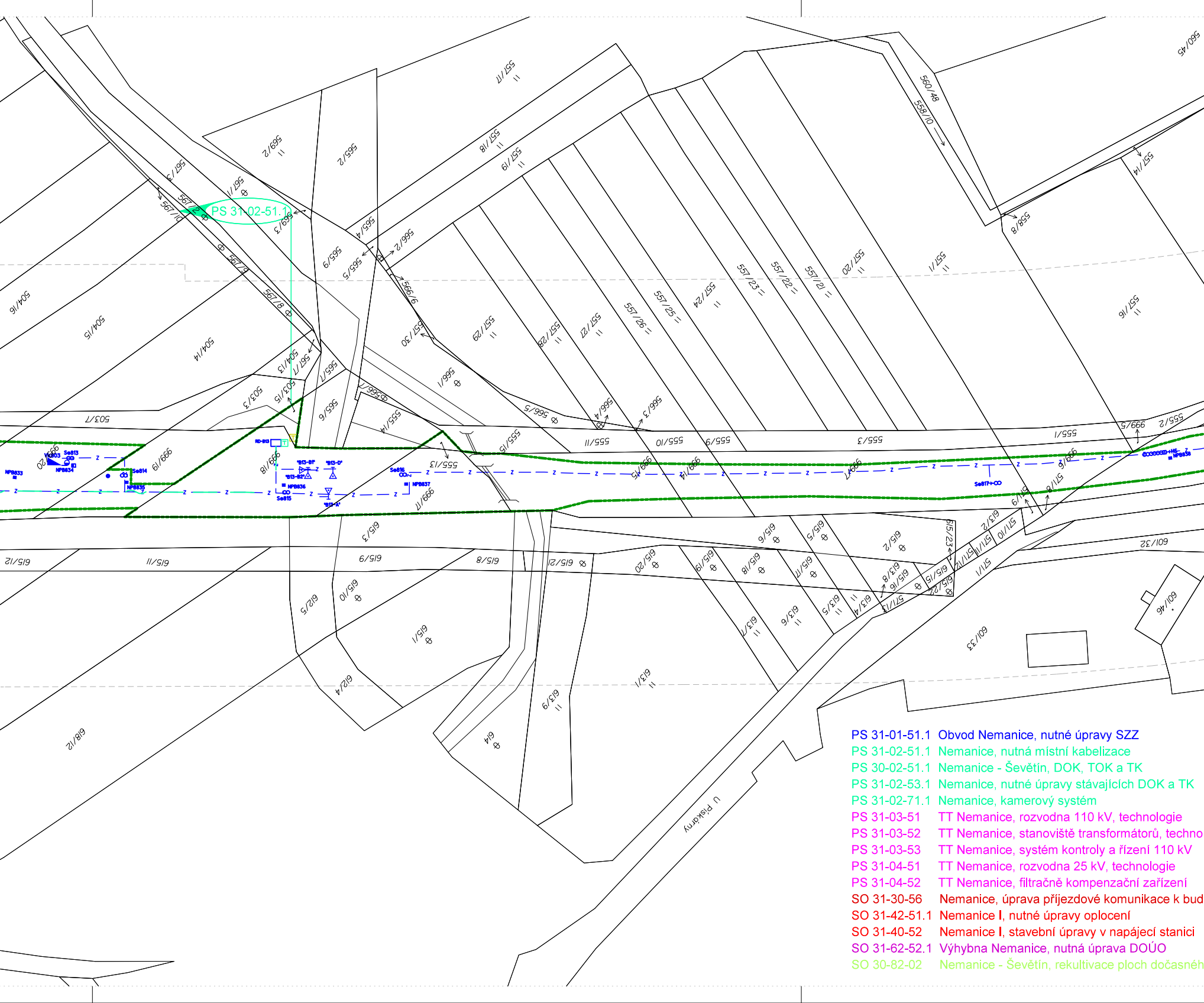
PS 31-02-51.1
557/17
569/2
565/2
557/18
557/19
567/3
567/1
567/2
561/10
569/3
565/4
566/2
565/9
565/5
567/9
567/8
566/6
504/16
504/15
504/14
504/13
561/1
503/15
565/1
503/3
503/7
557/30
566/1
565/6
555/14
557/29
557/28
557/27
557/26
557/25
557/24
557/23
557/22
557/21
557/20
557/1
557/16
557/14
558/8
560/48
558/10
560/45
566/5
566/4
566/3
555/11
555/10
555/9
555/3
555/1
666/5
555/2
555/15
555/13
666/19
666/18
666/17
666/15
666/14
666/7
666/6
571/8
Se813
NPB833
NPB834
Se814
NPB835
RD-813
"813-B1"
"813-D"
"813-B2"
NPB836
Se815
"813-A"
Se816
NPB837
Se817
NPB838
615/3
615/12
615/11
615/9
615/8
615/21
615/20
615/19
615/18
615/17
615/6
615/5
615/2
615/23
613/2
571/10
571/11
571/12
571/1
601/32
615/16
615/15
613/8
615/22
571/13
613/4
613/5
613/6
613/7
612/5
615/10
615/1
612/4
613/9
614
613/1
618/12
601/33
601/46
U Pískárny

PS 31-01-51.1	Obvod Nemanice, nutné úpravy SZZ
PS 31-02-51.1	Nemanice, nutná místní kabelizace
PS 30-02-51.1	Nemanice - Ševětín, DOK, TOK a TK
PS 31-02-53.1	Nemanice, nutné úpravy stávajících DOK a TK
PS 31-02-71.1	Nemanice, kamerový systém
PS 31-03-51	TT Nemanice, rozvodna 110 kV, technologie
PS 31-03-52	TT Nemanice, stanoviště transformátorů, techno
PS 31-03-53	TT Nemanice, systém kontroly a řízení 110 kV
PS 31-04-51	TT Nemanice, rozvodna 25 kV, technologie
PS 31-04-52	TT Nemanice, filtračně kompenzační zařízení
SO 31-30-56	Nemanice, úprava příjezdové komunikace k bud
SO 31-42-51.1	Nemanice I, nutné úpravy oplocení
SO 31-40-52	Nemanice I, stavební úpravy v napájecí stanici
SO 31-62-52.1	Výhybna Nemanice, nutná úprava DOÚO
SO 30-82-02	Nemanice - Ševětín, rekultivace ploch dočasnéh

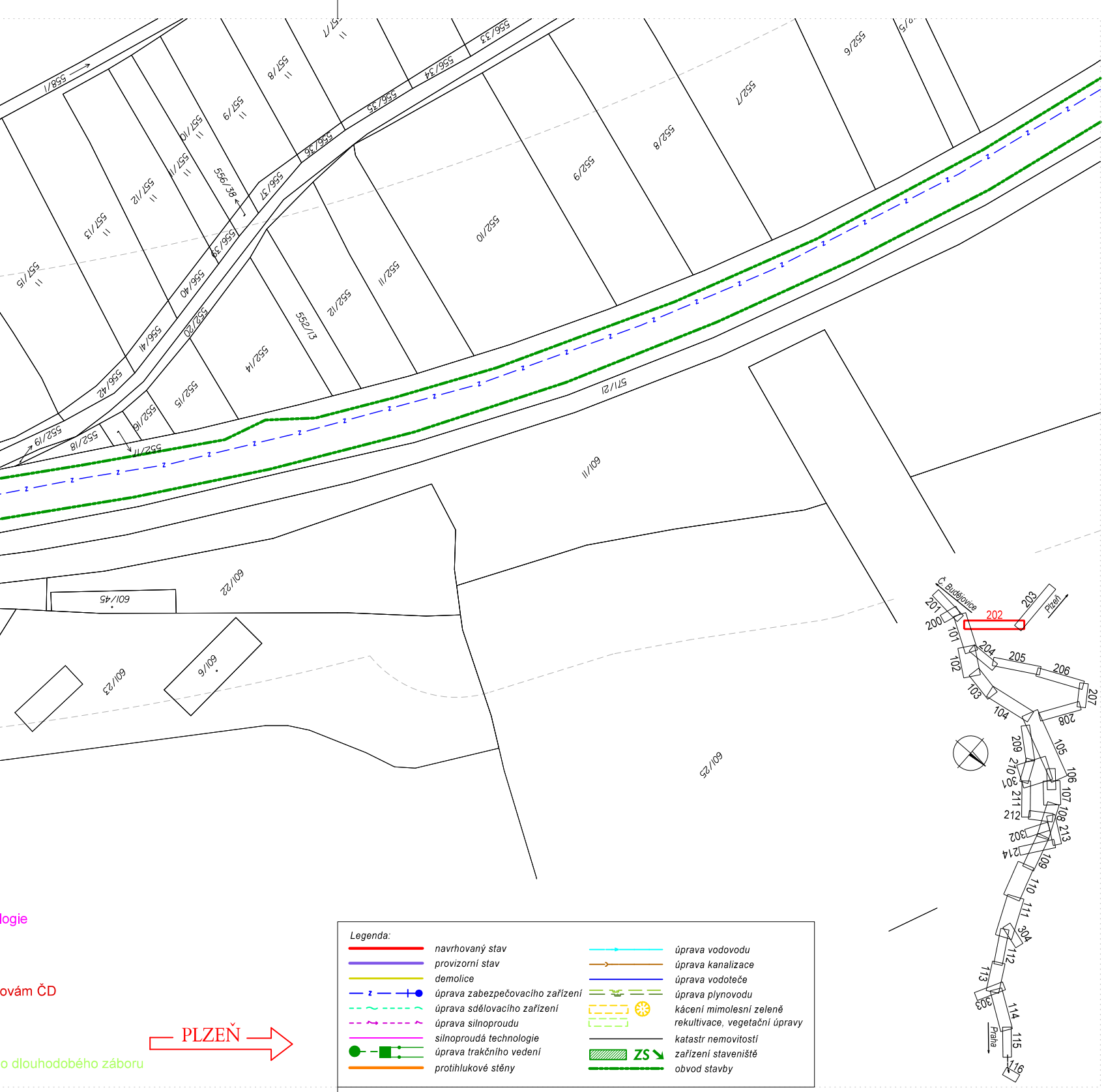
558/1
557/8
557/9
557/10
557/11
557/12
557/13
557/15
557/7
556/33
556/34
556/35
556/36
556/37
556/38
556/39
556/40
556/41
556/42
552/20
552/19
552/18
552/17
552/16
552/15
552/14
552/13
552/12
552/11
552/10
552/9
552/8
552/7
552/6
552/5
571/21
601/11
601/22
601/45
601/9
601/23
601/25
Č.Budějovice
Plzeň
Praha
202
PLZEŇ
logie
ovám ČD
o dlouhodobého záboru

Legenda:

navrhovaný stav	*úprava vodovodu*
provizorní stav	*úprava kanalizace*
demolice	*úprava vodoteče*
úprava zabezpečovacího zařízení	*úprava plynovodu*
úprava sdělovacího zařízení	*kácení mimolesní zeleně*
úprava silnoproudu	*rekultivace, vegetační úpravy*
silnoproudá technologie	*katastr nemovitostí*
úprava trakčního vedení	*zařízení staveniště*
protihlukové stěny	*obvod stavby*

Paré:

Orientační schéma:

Razítko oprávněné osoby:

Podpis: Datum:

Revize:	Datum:	Popis:	Kontroloval:
002	29.06.2022	Úprava dokumentace dle připomínek posouzení TSI	Ing. Miloš Krameš
001	29.11.2021	Dokumentace DSP po připomínkách	Ing. Miloš Krameš

Stavebník / Investor:	**Správa železnic, státní organizace**
Adresa:	Dlážděná 1003/7, 110 00 Praha 1
Zástupce Investora:	Stavební správa západ
Adresa:	Sokolovská 1955/278, 190 00 Praha 9

Zhotovitel díla:	**Společnost „SP + SEU + Mott_NemaŠe_DÚR, DSP“, správce SUDOP PRAHA a.s.**
Adresa:	Olšanská 1a, 130 00 Praha 3
Kontakt:	T: +420 267094111 E: praha@sudop.cz
Zhotovitel části / objektu:	**SUDOP PRAHA a.s.**
Adresa:	Olšanská 1a, 130 00 Praha 3
Kontakt:	T: +420 420267094111 E: praha@sudop.cz
Hlavní projektant (HIP):	Ing. Miloš Krameš
Specialista:	

Název stavby / akce:	**MODERNIZACE TRATI NEMANICE I - ŠEVĚTÍN ČÁST B**	Označení (S-kód):	**S631500294**
		Zakázka:	**20-185.201**
Název části:	Situační výkresy	Označení části:	**C.2**
Název objektu:	**Katastrální situační výkres**	Číslo objektu / komplexu:	
Název přílohy:	Katastrální situační výkres	Číslo přílohy:	
Název dílčí části přílohy:	km 217,300 - km 219,300 (stávající)		**2 . 202**
Odpovědný projektant: Jitka Martincová	Zpracovatel přílohy: Jitka Martincová	Měřítko: 1:1 000 Formáty: 11xA4	Stupeň dokumentace: DSP
Kraj: Jihočeský	Katastrální území: viz textová část	TUDU: viz textová část	Smluvní datum zpracování: 29.09.2021

S-kód:	Stupeň dokumentace:	Část:	Objekt:	Podobjekt:	Příloha:	Revize:
S631500294	_DSPX	_C2XXX	_XXXXXXXX	_XX	_2_202	_002

DOKUMENT LZE UŽÍVAT POUZE VE SMYSLU PŘÍSLUŠNÉ SMLOUVY O DÍLO. ŽÁDNÁ JEHO ČÁST NEMŮŽE BÝT DLE ZÁKONA č.121/2000 Sb. KOPÍROVÁNA NEBO JINÝM ZPŮSOBEM ROZŠIŘOVÁNA BEZ SOUHLASU SUDOP PRAHA a.s.